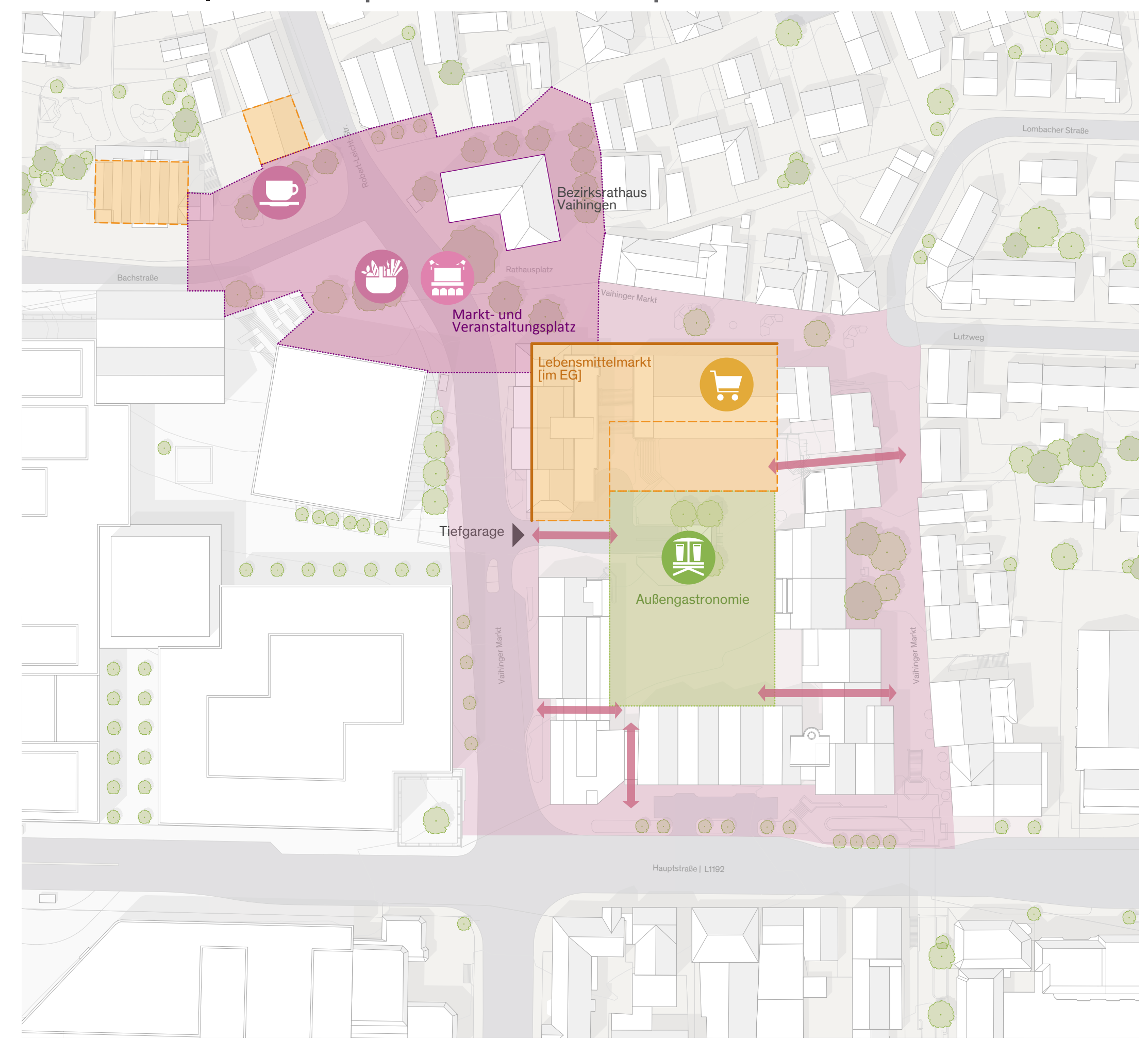


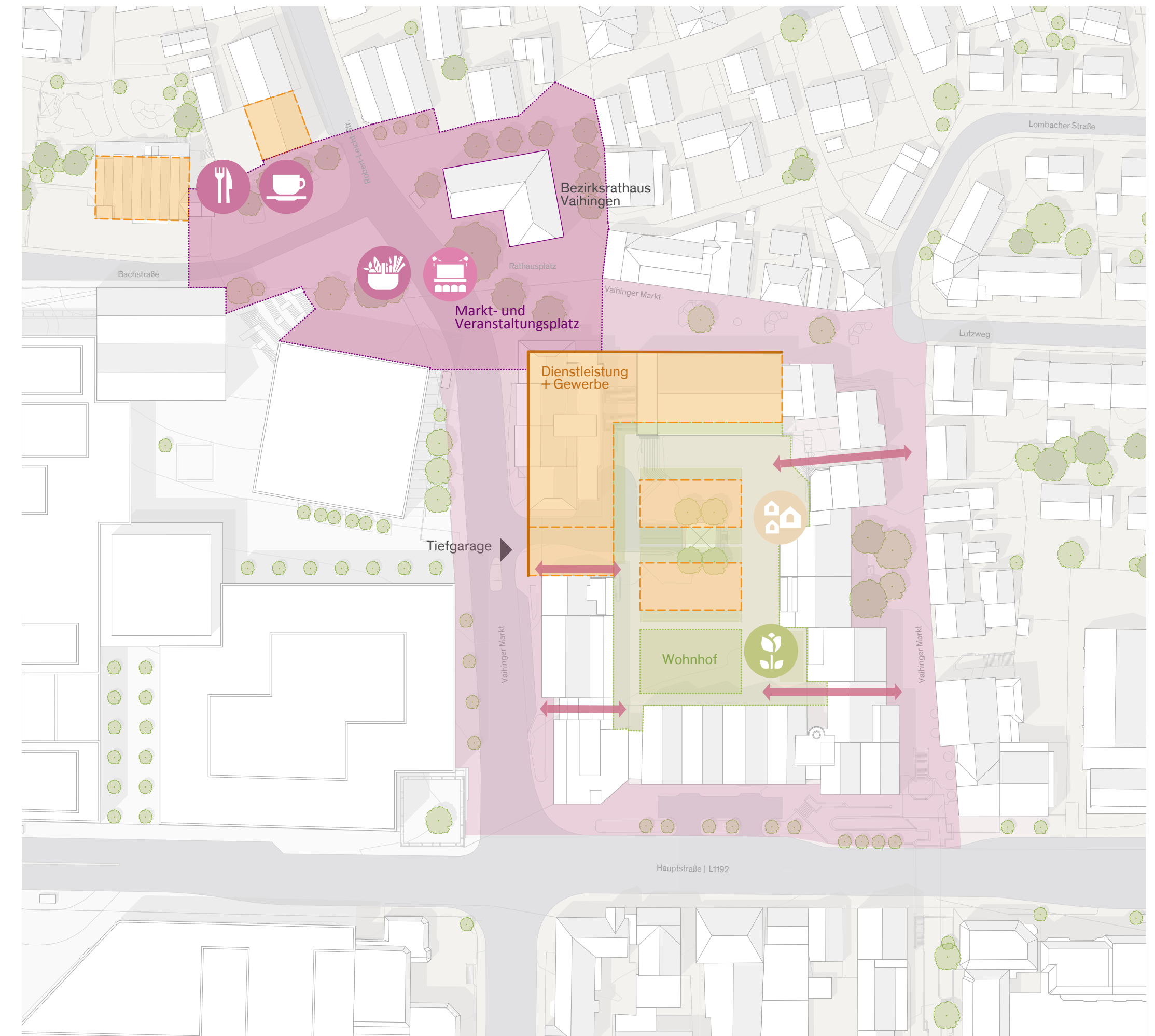
Vaihinger Markt | Lageplan M 1:500



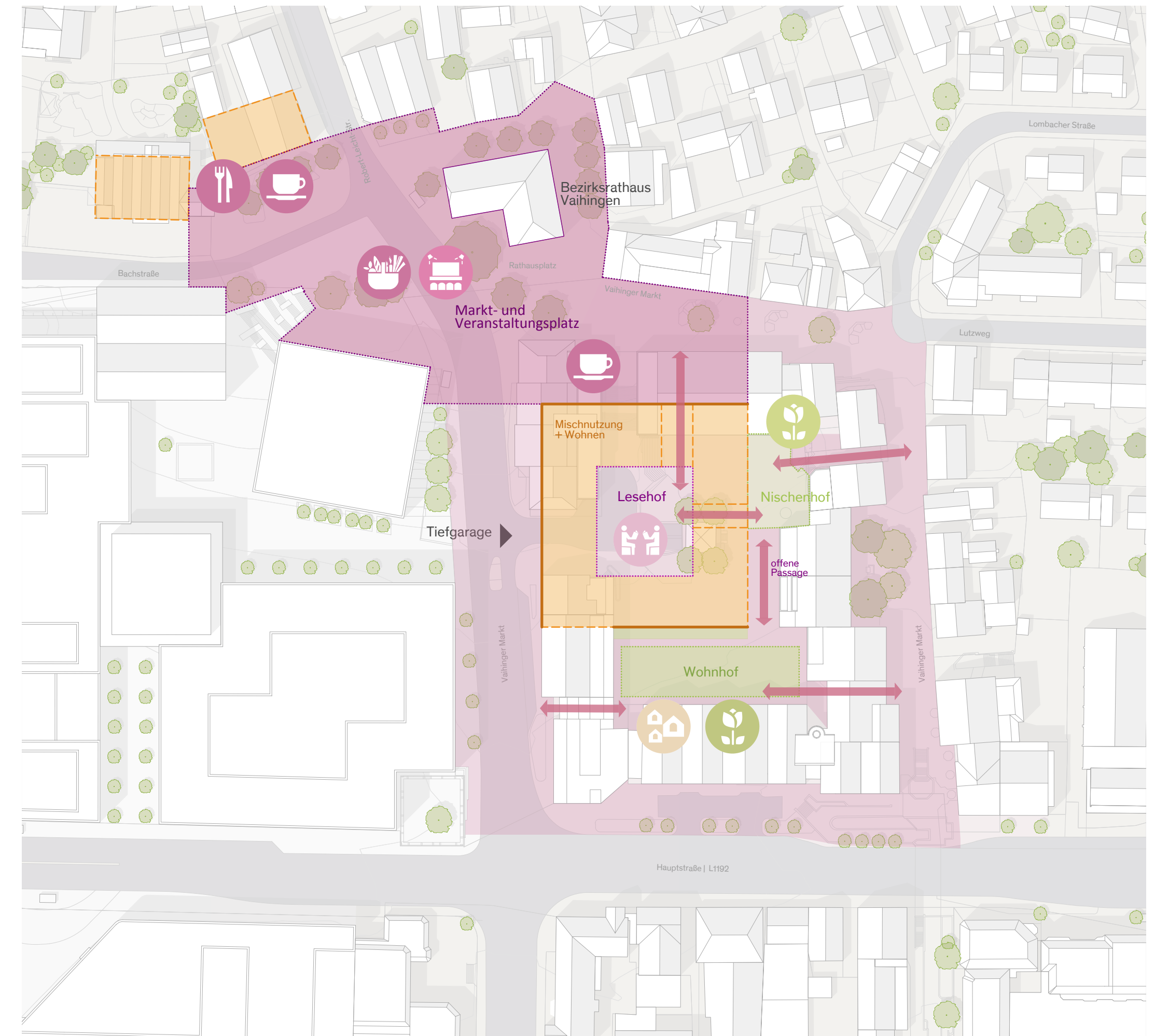
Szenario 1 | Rathausplatz + Quartiersplatz



Szenario 2 | Rathausplatz + grüner Wohnhof



Szenario 3 | Großer Rathausplatz + Vaihinger Höfe



Szenario 4 | Rathausplatz + Urbane Gärten

