









- Legende**
-  Plangebiet
 -  Anbindung Bestandswegenetz
 -  Mögliche neue Querungsmöglichkeit (Ampelanlage)
 -  Ein- und Ausfahrtsmöglichkeit für TG
 -  Mögliche Senkrechtparkerzone mit Baumstandorten
 -  Wendemöglichkeit
 -  Bauland für Wohnnutzung
 -  erhaltenswerter Baumbestand
 -  erhaltenswerter Baumbestand (nicht zu sichern bei Abriss Parkdeck) Kompensation durch Neupflanzung im Verhältnis 1:1

Amt für Stadtplanung und Stadterneuerung
STUTTGART | Städtebauliche Planung
 Abteilung Neckar

Städtebauliche Rahmenbedingungen
 Gutachterverfahren Neubebauung
 Adalbert-Stifter-Straße/
 Mönchfeldstraße

Plan Nr.	
Datum:	Mai 2017
Maßstab:	1 : 1000
Gedüert:	
Bearbeitet:	Abteilungsleiter/in
Baumüller/ Hanke	Sonntag
Ansleiter:	Dr.-Ing.Kron