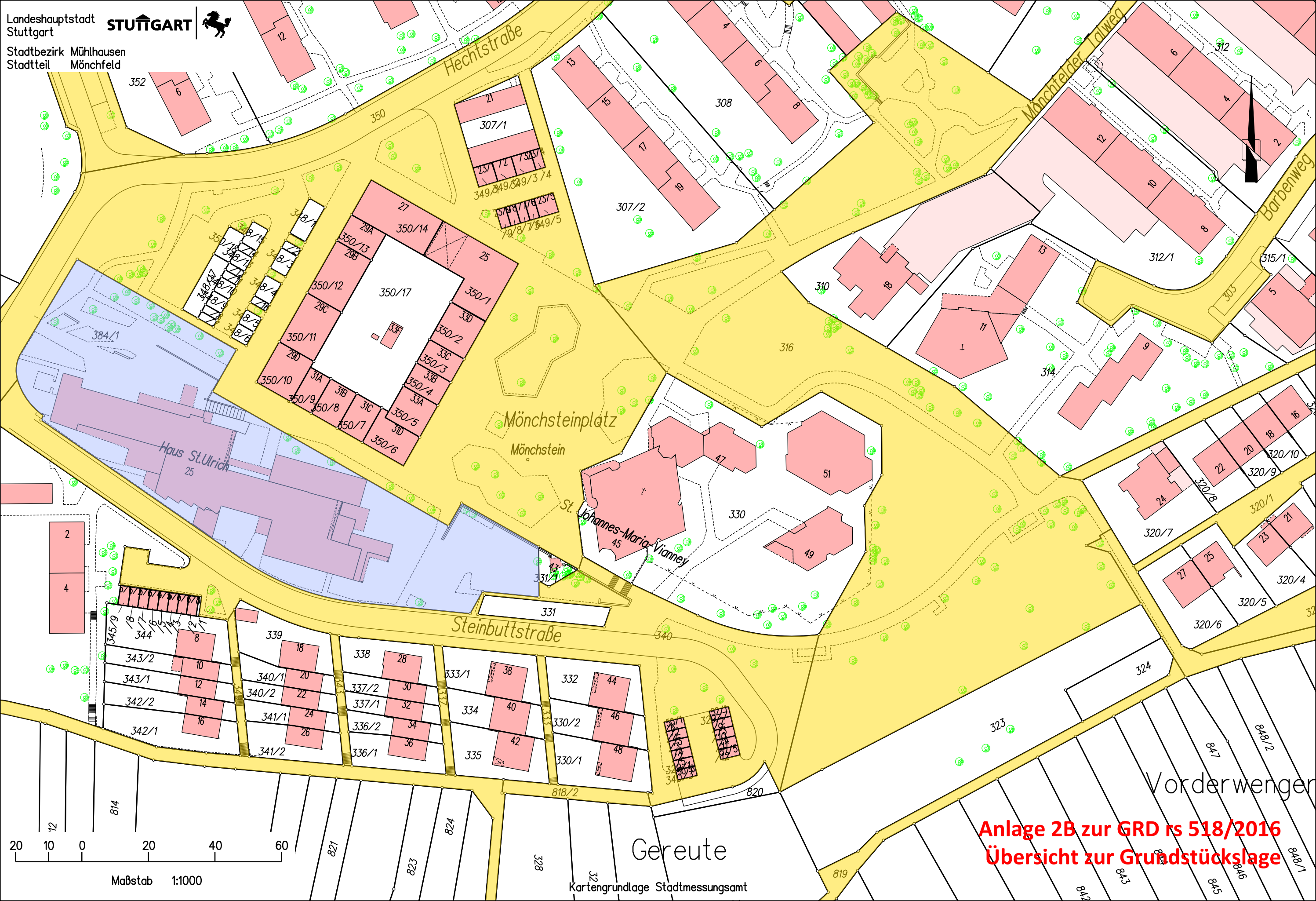


Maßstab 1:5000

Kartengrundlage Stadtmessungsamt



Anlage 2B zur GRD rs 518/2016
Übersicht zur Grundstückslage

Anlage 2C zur GRD rs 518/2016 Grundlagenplan



Bebauungsplan nicht vollständig dargestellt

Legende	
N 265.29	Höhen befestigtes Gelände (m. ü. NN)
N 265.57	Höhen unbefestigtes Gelände
Ro / Ru	Randstein oben
Mo / Mu	Mauer oben / unten
DR	Dachrinne
[Symbol]	Gebäudekante
[Symbol]	Überdachung / Auskrägung
[Symbol]	Unterkerlung
[Symbol]	Rabatte
[Symbol]	Randstein
[Symbol]	Straßenrand / Wegrand
[Symbol]	Böschung oben
[Symbol]	Böschung unten
[Symbol]	Zaun
[Symbol]	Geländer / Schranke
[Symbol]	Mauerkrone
[Symbol]	Mauerfuß
[Symbol]	Absperpfosten / Poller
[Symbol]	Baum (Stamm- / Kronendurchm. in m)
[Symbol]	Hecke / Busch / Strauch
[Symbol]	Lampe / Leitungsmast
[Symbol]	Zuwasser (Hydrant / Schieber (WS) / Schachdeckel (W))
[Symbol]	Abwasser (Kanaldeckel (K) / Einlauf)
[Symbol]	Fernwärme (F) / Gasschachdeckel (G)
[Symbol]	Elektro- (E) / Medienschlacht / Schaltkasten
[Symbol]	unbekannter Schachdeckel
[Symbol]	Bauflinie (qualifizierter Bebauungsplan)
[Symbol]	Baugrenze (qualifizierter Bebauungsplan)
[Symbol]	Flurstücksgrenze berechnet
[Symbol]	Digitale Stadtkarte - Flurstücke
[Symbol]	Digitale Stadtkarte - Gebäude
[Symbol]	Digitale Stadtkarte - Topographie

Höhen im Neuen System!

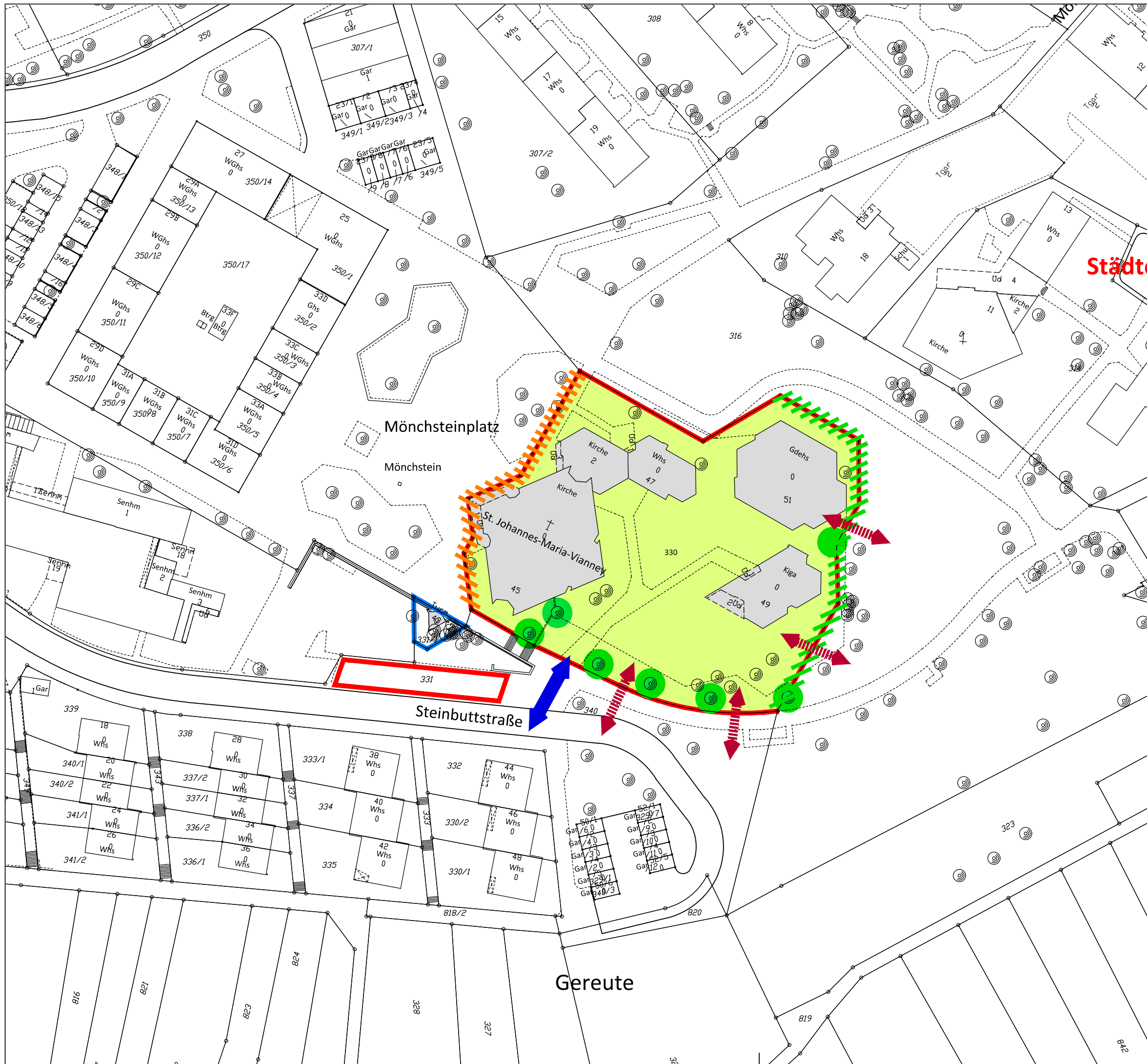
Digitale Daten
Dieser Dienst enthält Daten aus amtlichen digitalen Kartengrundwerken (z.B. ALK). Diese enthalten nicht alle relevanten digitalen Daten. Exakte Maße lassen sich aus diesen Daten nicht entnehmen. Für die Richtigkeit der Grunddaten übernehmen wir keine Gewähr.
Dieser Plan ist Eigentum des Vermessungsbüros Hils und damit urheberrechtlich geschützt. Die Daten dürfen ausschließlich zur Abwicklung des vorliegenden Auftrags verwendet werden.
Bitte beachten Sie unsere "Erklärung bei Datenübergang" (Anlage zur Datei).

Index	Datum	Änderung / Ergänzung	CAD-Bearb.	Geprüft
Projekt		Auftraggeber / -in		
St. Johannes-Maria-Vianney Steinbuttstraße 45-51 Stuttgart - Mühlhausen		Katholisches Stadtdekanat Stuttgart Werastraße 118 70190 Stuttgart		
Projektnummer 20110202-08				
Planbezeichnung				
Bestandsplan				
Dateiname / Modell R:\VORORTE\Mühlhausen\Steinbuttstr45\BEv BE.dgn		Gefertigt Stuttgart den 09.05.2012		
Plannummer / Index	Maßstab			
B1	1/200			
Aufgenommen	Datum	Name		
CAD-Bearb.	03.05.2012	Schmalz, Bauer, Kramlich		
Geprüft	09.05.2012	Schmalz		
Plot / DXF	09.05.2012	Reinhart		
B1				

vermessunghils
Lazarettstraße 10 · 70182 Stuttgart
Tel. 07 11 2 10 01-0 · Fax 07 11 2 10 01-11
vermessunghils.net · www.hils.net




Anlage 2D zur GRDrs 518/2016 Städtebauliche Rahmenbedingungen



Legende

-  Wettbewerbsgebiet
-  Zufahrtsmöglichkeit/
Erschließung Plangebiet
-  Fernwirkung
-  Versiegelung minimieren
wasserdurchlässige Beläge
möglichst keine
oberirdischen Stellplätze
-  Erhaltenswerte Bäume
(vgl. Baumgutachten)
-  Übergangszone zur
öffentlichen Grünfläche,
Eingrünung und Schutz von
öffentlichem Baumbestand
-  Gestaltung Übergang in
Mönchsteinplatz beachten
-  Grundstück mit bestehendem Kirchturm

Amt für Stadtplanung und Stadterneuerung
STUTTGART |  Städtebauliche Planung
Abteilung Neckar

Städtebauliche Rahmenbedingungen Wettbewerb Katholische Kirche / Caritas Stuttgart-Mönchfeld	Plan Nr.	
	Datum: 16.06.2016	
	Maßstab:	
	Geändert:	
Bearbeitet: Bau / Ha	Abteilungsleiter/in Sonntag	Amtsleiter: Dr.- Ing. Kron