

Kartengrundlage
Stadtmessungsamt

LSG

Ramsbachtal - Auener Bachtal














LSG

Ramsbachtal - Auener Bachtal

LSG

Birkacher Osthang

Legende

-  Baugrundstück
-  St. Vinzenz Pallotti Quartier
-  Grünzone
-  zu erhaltende Grünfläche
-  zu erhaltende Grünfl. und Bäume
32 und 33 siehe Baumgutachten
-  Landschaftsschutzgrenze
-  Haltestellen
-  zu gewährleistende
Fuß- und Radwegeverbindung
-  Fußläufige Durchwegung
(Lage optional)
-  Fußläufige Erschließung
(Lage optional)
-  Hauptzufahrt / Erschließung TG
(Aulendorfer Str. Lage optional)
-  Nebenzufahrt
(Birkenckenstr. Lage optional)
-  Bodenseewasserleitung

Amt für Stadtplanung und Stadterneuerung		Plan Nr.	BI 65
STUTTGART Städtebauliche Planung		Datum:	07.01.2015
Filder		Verfasser:	St. Vinzenz Pallotti
Entwurfsparameter		Gebäude:	
Wohnquartier		Ausstellungsleiter/in:	
St. Vinzenz Pallotti			
Birkach			
Beauftragter:	Fischer/Bez		



Umgebungshöhen
siehe Bestandsplan

Im Wiesengrund

Grünzone

H

H

